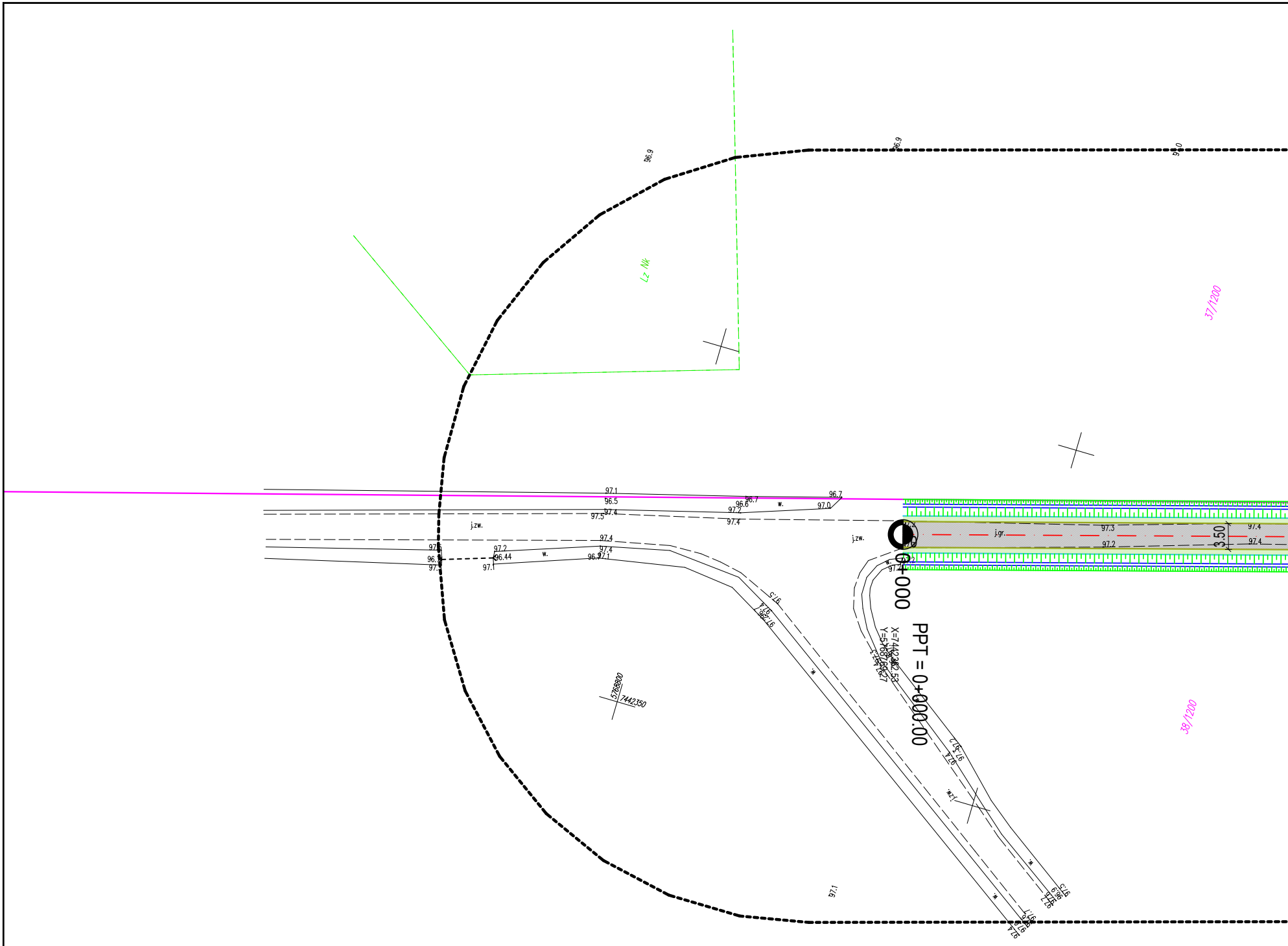
96.9
96.9
96.0
Lz Nk
37/1200
38/1200
97.1
96.5
97.4
97.5
96.7
96.6
97.2
97.4
w.
97.0
96.7
j.zw.
j.zw.
j.gr.
97.3
97.2
97.4
97.4
3.50
97.4
97.4
97.2
96.44
96.7
97.1
97.1
w.
0+000
PPT = 0+000.00
X=7442362.53
Y=5768769.27
97.5
97.4
97.6
w.
97.2
97.4
j.zw.
5768800
7442350
97.1
97.4
97.1
w.

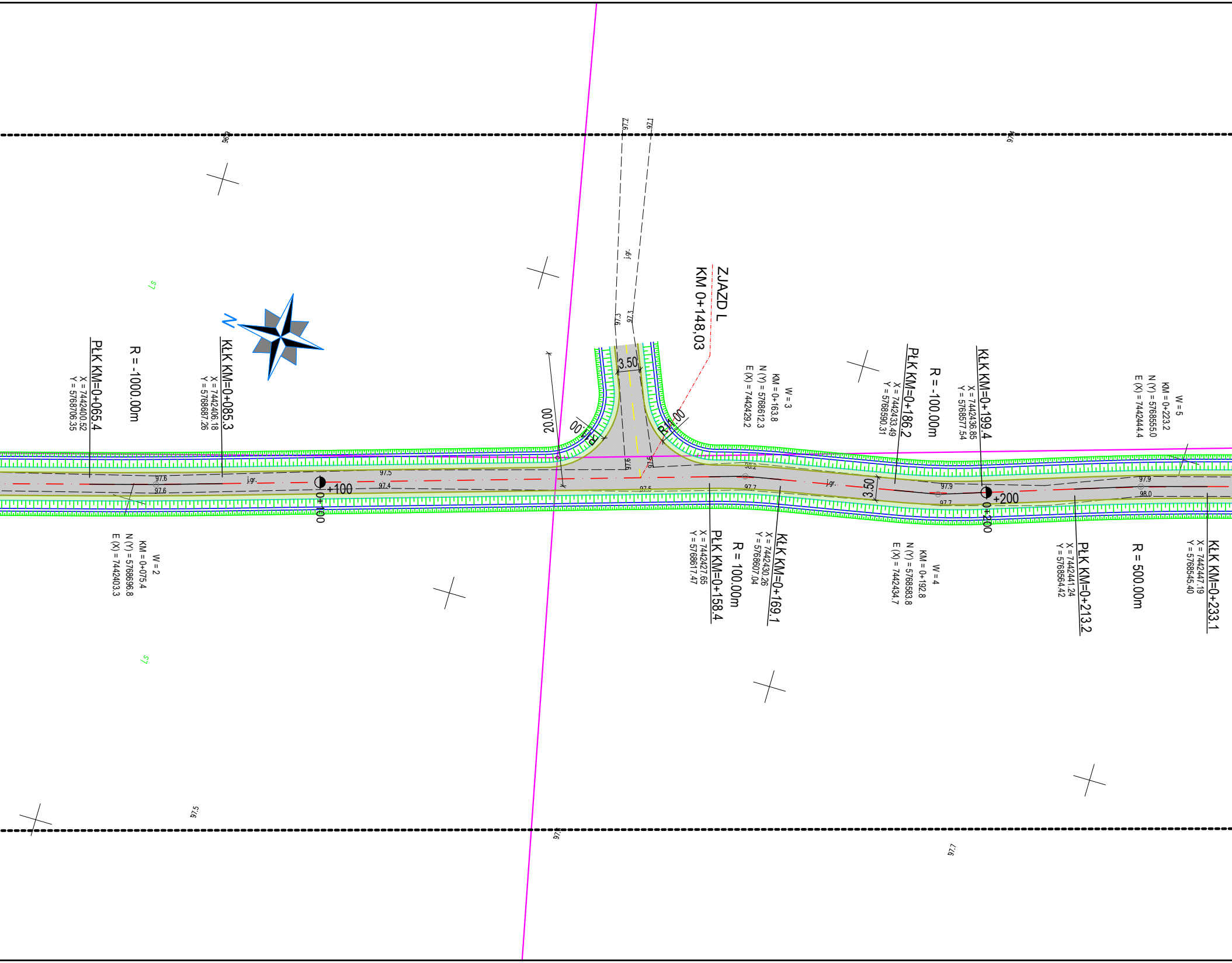
ZJAZD L
KM 0+148,03
3.50
20.00
R=7.00
R=7.00
PŁK KM=0+065.4
X = 7442400.52
Y = 5768706.35
R = -1000.00m
KŁK KM=0+085.3
X = 7442406.18
Y = 5768687.26
W = 2
KM = 0+075.4
N (Y) = 5768696.8
E (X) = 7442403.3
+100
0+100
W = 3
KM = 0+163.8
N (Y) = 5768612.3
E (X) = 7442429.2
PŁK KM=0+158.4
X = 7442427.65
Y = 5768617.47
R = 100.00m
KŁK KM=0+169.1
X = 7442430.26
Y = 5768607.04
PŁK KM=0+186.2
X = 7442433.49
Y = 5768590.31
R = -100.00m
KŁK KM=0+199.4
X = 7442436.85
Y = 5768577.54
W = 4
KM = 0+192.8
N (Y) = 5768583.8
E (X) = 7442434.7
3.50
+200
0+200
PŁK KM=0+213.2
X = 7442441.24
Y = 5768564.42
R = 500.00m
W = 5
KM = 0+223.2
N (Y) = 5768555.0
E (X) = 7442444.4
KŁK KM=0+233.1
X = 7442447.19
Y = 5768545.40
j.gr.
j.gr.
j.gr.
97.6
97.6
97.5
97.4
97.5
97.6
97.6
98.2
97.7
97.9
97.7
97.9
98.0
97.2
97.1
97.3
97.3
97.5
97.7
N

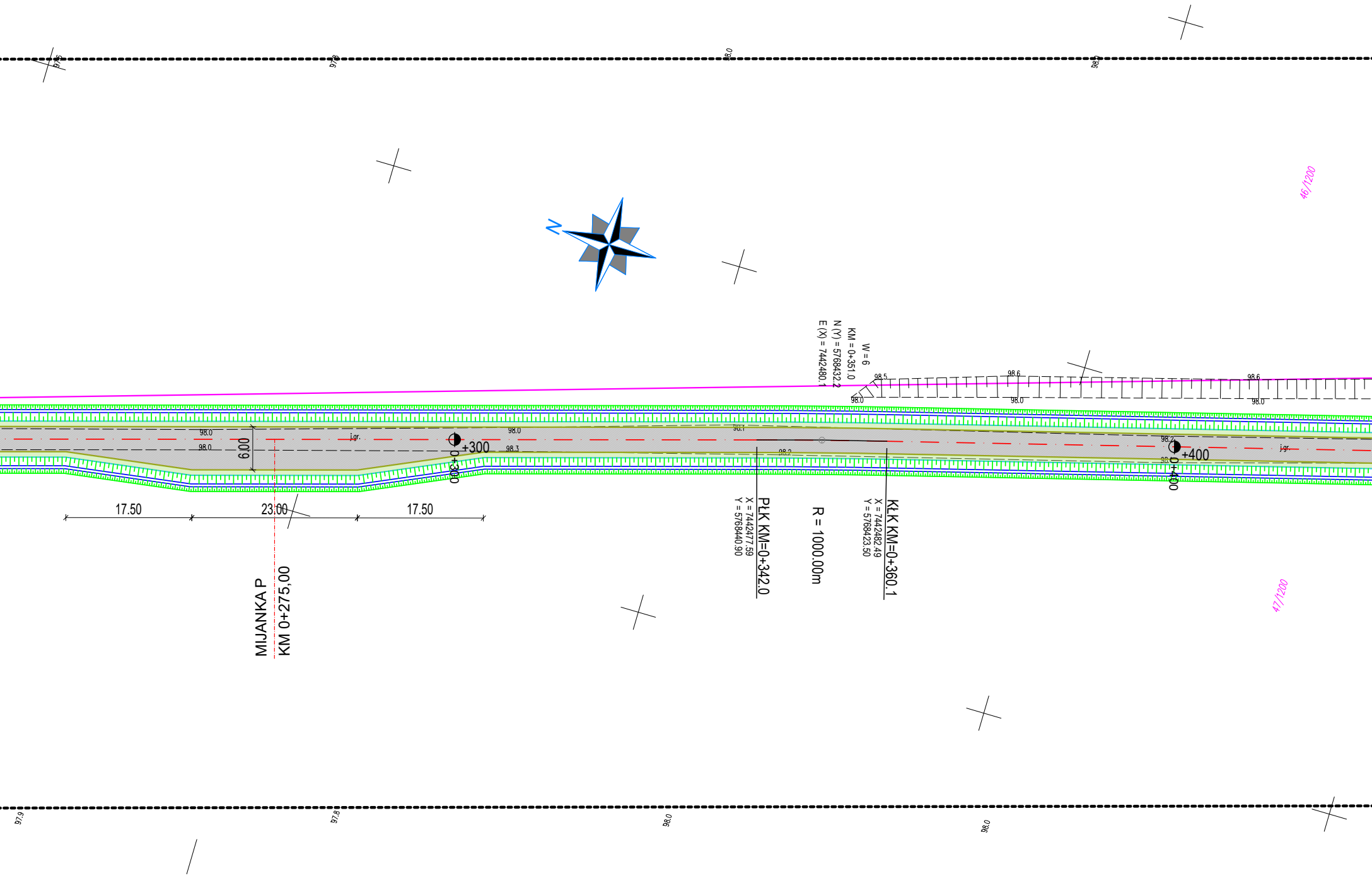
N
W = 6
KM = 0+351.0
N (Y) = 5768432.2
E (X) = 7442480.1
98.5
98.6
98.6
98.0
98.0
98.0
98.0
98.0
j.gr.
98.1
98.0
98.3
98.2
98.2
6.00
+300
0+300
+400
0+400
j.gr.
17.50
23.00
17.50
MIJANKA P
KM 0+275,00
PŁK KM=0+342.0
X = 7442477.59
Y = 5768440.90
R = 1000.00m
KŁK KM=0+360.1
X = 7442482.49
Y = 5768423.50
46/1200
47/1200
97.8
98.0
97.9
97.8
98.0
98.0

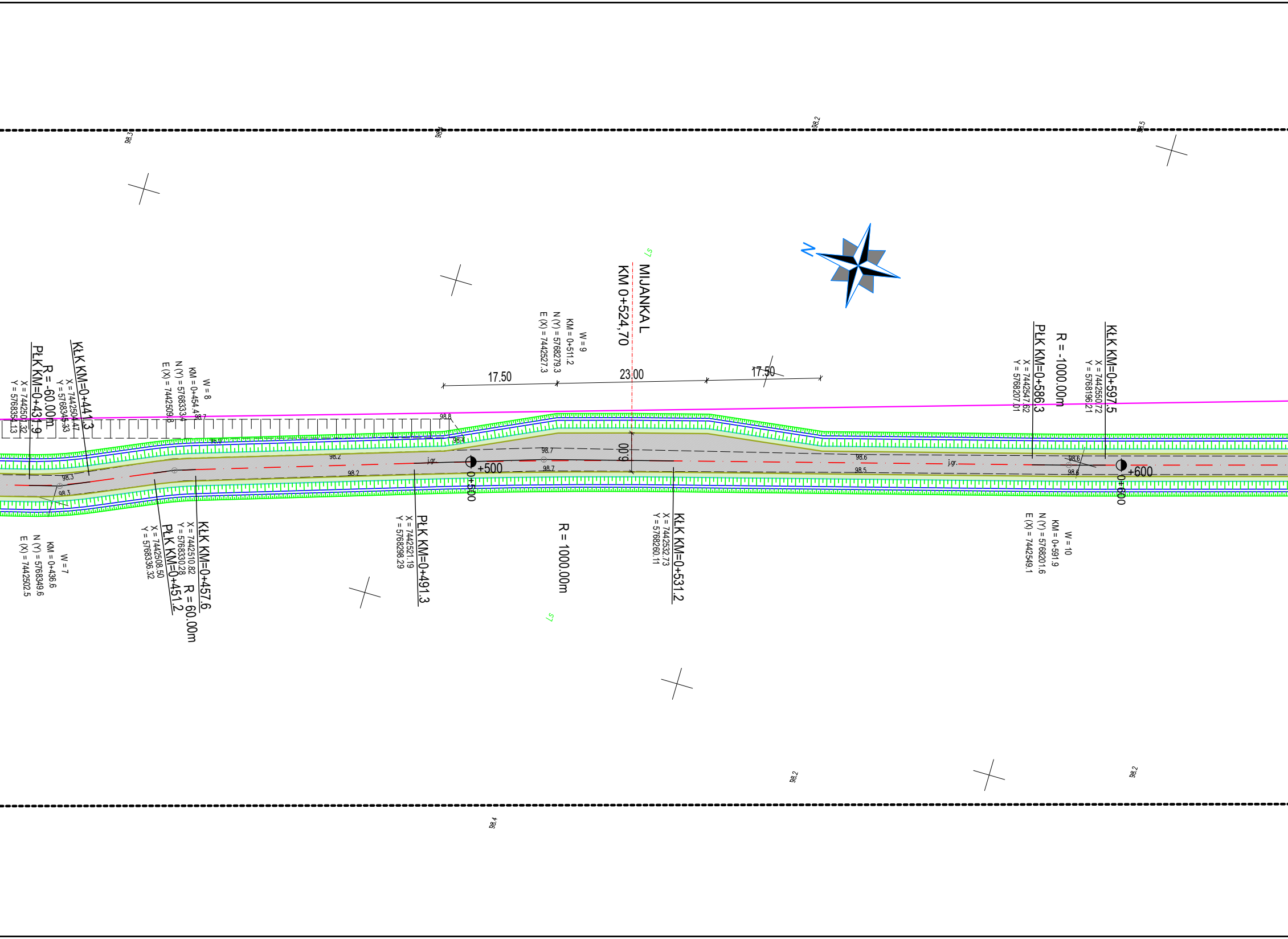
MIJANKA L
KM 0+524,70
17.50
23.00
17.50
6.00
W = 9
KM = 0+511.2
N (Y) = 5768279.3
E (X) = 7442527.3
W = 8
KM = 0+454.4
N (Y) = 5768333.4
E (X) = 7442509.8
KŁK KM=0+441.3
X = 7442504.47
Y = 5768345.33
PŁK KM=0+431.9
R = -60.00m
X = 7442501.32
Y = 5768354.13
W = 7
KM = 0+436.6
N (Y) = 5768349.6
E (X) = 7442502.5
KŁK KM=0+457.6
X = 7442510.82
Y = 5768330.28
R = 60.00m
PŁK KM=0+451.2
X = 7442508.50
Y = 5768336.32
PŁK KM=0+491.3
X = 7442521.19
Y = 5768298.29
R = 1000.00m
KŁK KM=0+531.2
X = 7442532.73
Y = 5768260.11
PŁK KM=0+586.3
X = 7442547.62
Y = 5768207.01
R = -1000.00m
KŁK KM=0+597.5
X = 7442550.72
Y = 5768196.21
W = 10
KM = 0+591.9
N (Y) = 5768201.6
E (X) = 7442549.1
+500
0+500
+600
0+600
j.gr.
j.gr.
N
s7
s7
98.3
98.4
98.2
98.5
98.8
98.7
98.4
98.6
98.2
98.2
98.7
98.7
98.3
98.3
98.6
98.5
98.6
98.6
98.2
98.2
98.4

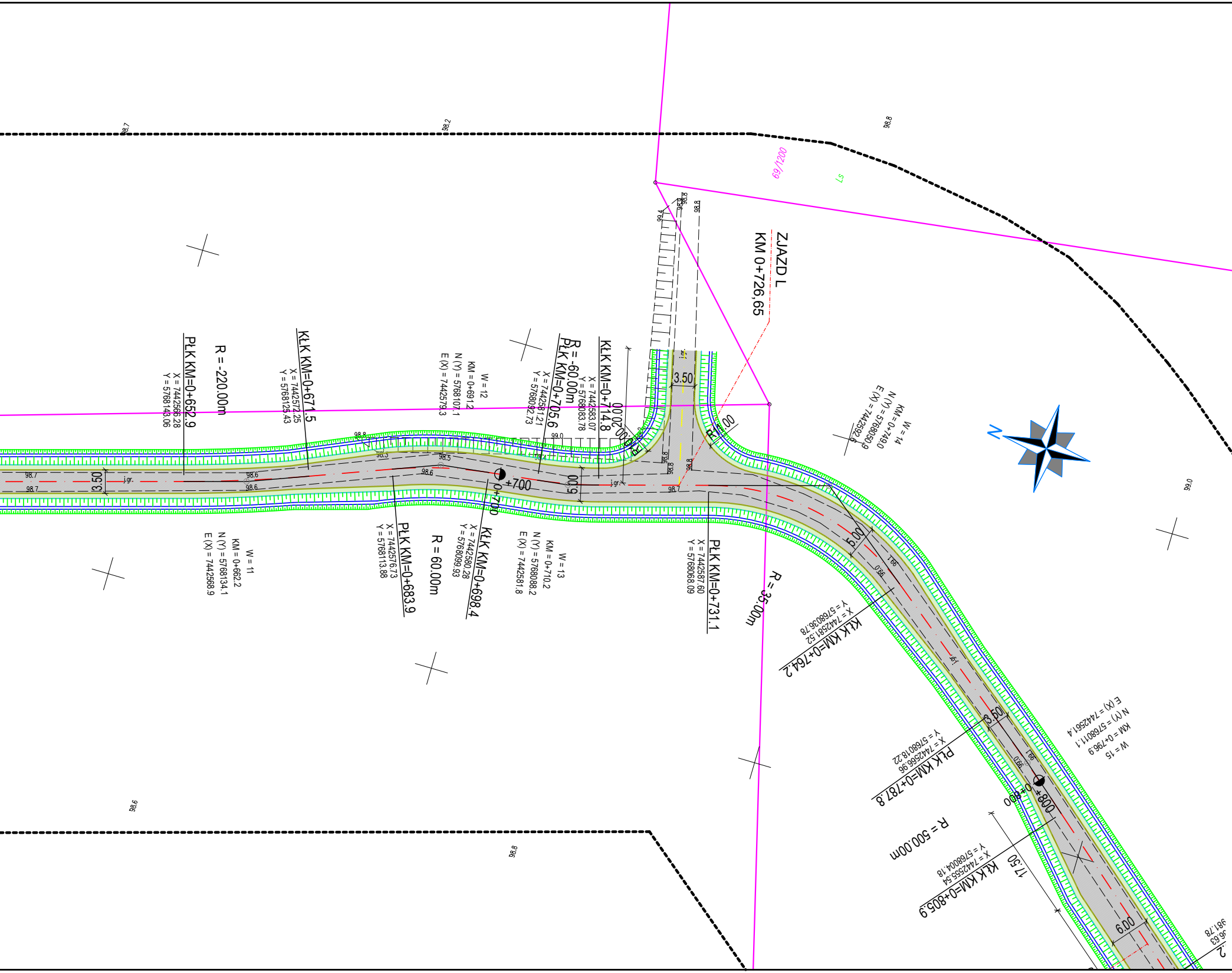

ZJAZD L
KM 0+726,65
69/1200
Ls
R = -220.00m
PŁK KM=0+652.9
X = 7442566.28
Y = 5768143.06
KŁK KM=0+671.5
X = 7442572.25
Y = 5768125.43
W = 12
KM = 0+691.2
N (Y) = 5768107.1
E (X) = 7442579.3
R = -60.00m
PŁK KM=0+705.6
X = 7442581.21
Y = 5768092.73
KŁK KM=0+714.8
X = 7442583.07
Y = 5768083.78
W = 11
KM = 0+662.2
N (Y) = 5768134.1
E (X) = 7442568.9
PŁK KM=0+683.9
X = 7442576.73
Y = 5768113.88
R = 60.00m
KŁK KM=0+698.4
X = 7442580.28
Y = 5768099.93
W = 13
KM = 0+710.2
N (Y) = 5768088.2
E (X) = 7442581.8
0+700
+700
3.50
6.00
20.00
R=20.00
R=11.00
3.50
j.gr.
PŁK KM=0+731.1
X = 7442587.60
Y = 5768068.09
R = 35.00m
W = 14
KM = 0+749.0
N (Y) = 5768050.9
E (X) = 7442592.6
5.00
KŁK KM=0+764.2
X = 7442581.52
Y = 5768036.78
W = 15
KM = 0+796.9
N (Y) = 5768011.1
E (X) = 7442561.4
3.50
PŁK KM=0+787.8
X = 7442566.96
Y = 5768018.22
0+800
+800
R = 500.00m
KŁK KM=0+805.9
X = 7442555.54
Y = 5768004.18
17.50
6.00
N
98.7
98.2
98.8
99.4
98.8
98.8
98.7
98.7
98.6
98.6
98.8
98.3
98.5
98.6
98.4
99.0
98.8
98.8
98.8
98.7
99.1
99.0
99.0
99.1
99.0
98.6
98.8

NINIEJSZY RYSUNEK - ARK. 1/3 ZOSTAŁ WYKONANY NA PODKŁADZIE MAPY DO CELÓW PROJEKTOWYCH, KTÓRA ZOSTAŁA ZGŁOSZONA DO STAROSTY POWIATU SKIERNIEWICKIEGO ORAZ UZYSKAŁA POZYTYWNY WYNIK WERYFIKACJI, NR I DATA DOKUMENTU ZAWIERAJĄCEGO WYNIK POZYTYWNEJ WERYFIKACJI: GGN.6640.1.773.2024_1 Z DN. 05.06.2024

Potwierdzam, że niniejszy dokument został opracowany w wyniku prac geodezyjnych i kartograficznych, których rezultaty zawiera operat techniczny pozytywnie zweryfikowany. Jednocześnie informuję, że jestem świadomy odpowiedzialności karnej za złożenie fałszywego oświadczenia.	
Identyfikator zgłoszenia prac geodezyjnych	GGN.6640.1.773.2024
Organ służby geodezyjnej, który otrzymał zgłoszenie	STAROSTA POWIATU SKIERNIEWICKIEGO
Wykonawca prac geodezyjnych	Dariusz Tarnowski
Nr oraz data sporządzenia dokumentu zawierającego wyniki pozytywnej weryfikacji	Protokół weryfikacji nr GGN.6640.1.773.2024_1 z dn. 05.06.2024
Imię i nazwisko oraz nr uprawnień zawodowych kierownika prac	GEODETA UPRAWNIONY Dariusz Tarnowski ul. Skrowaczewskiego 33 m. 44 96-300 Żyrardów (zaśw. MGPIB nr 8846)

MAPA DO CELÓW PROJEKTOWYCH

skala 1: 500

arkusz nr 3(3)

Współrzędne płaskie: układ 2000_21

Wysokości: PL-EVRF2007-NH

Identyfikator zgłoszenia:

GGN.6640.1.773.2024

Województwo: łódzkie

Powiat: skierniewicki

Jedn. Ewid. : 101501_5 Bolimów obsz. Wiejski

Obręb :0016 WÓLKA ŁASIECKA

Działki: nr 37/1200, 38/1200,46/1200, 47/1200, 69/1200, 70/1200

Arkusz mapy zasadniczej:
7.169.13.09.2.2, 7.169.13.14.4.2
7.169.13.14.4.4, 7.169.13.10.1.1
7.169.13.09.2.4, 7.169.13.10.1.3
7.169.13.10.3.1, 7.169.13.10.3.3
7.169.13.15.1.1, 7.169.13.14.2.2
7.169.13.14.2.4

Granice działek zostały określone na podstawie danych EGiB

Nie wyklucza się istnienia w terenie urządzeń podziemnych, dla których brak było informacji branżowych i nie zostały odnalezione w terenie.

Mapę wykonano bez ustaleń obciążeń służebnościami gruntowymi.

Przedstawiona sytuacja jest zgodna

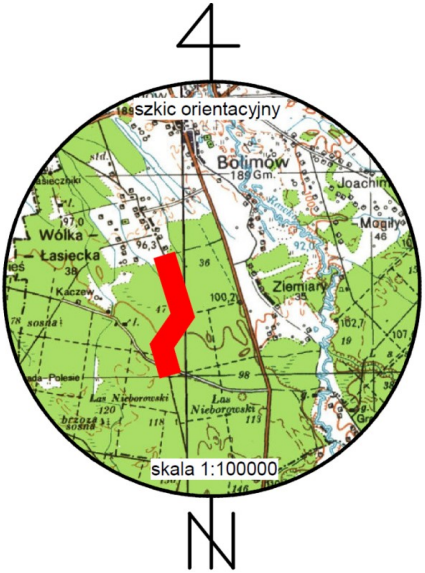
szkic orientacyjny
Bolimów
Joachimów
Mogiły
Wólka Łasiecka
Ziemiary
Kaczew
Las Nieborowski
skala 1:100000
N

LEGENDA

🟥	OŚ DROGI
🟨	OŚ ZJAZDÓW
🟫	KRAWĘDŹ JEZDNI
🟦	KRAWĘDŹ UTWARDZENIA POBOCZA KRUSZYWEM NA SZER. 0,75 M
🟪	GRANICE DZIAŁEK EWIDENCYJNYCH
▨	PROJ. JEZDNIA
🟩	UTWARDZENIE POBOCZA KRUSZYWEM 0/31,5 NA SZER. 0,75 M

JEDNOSTKA PROJEKTOWA

BIURO INŻYNIERSKIE
PAWEŁ SZYMAŃSKI
ul. Prosta 20, 96-100 Skierniewice
tel. 664 719 882, email: pawel.szymanski@post.pl
www.inzynieria-drogowa.pl

NAZWA OBIEKTU BUDOWLANEGO

Budowa Drogi Pożarowej nr 5 o numerze w. DSD 0618009 w leśnictwie Łasiecznik

INWESTOR

SKARB PAŃSTWA - PAŃSTWOWE GOSPODARSTWO LEŚNE
LASY PAŃSTWOWE, NADLEŚNICTWO SKIERNIEWICE,
MAKÓW, UL. ZWIERZYNIEC 2, 96-100 SKIERNIEWICE

BRANŻA **Drogowa**	FAZA PROJEKTU **PROJEKT BUDOWLANY**
PROJEKTOWAŁ **mgr inż. PAWEŁ SZYMAŃSKI**	NUMER UPRAWNIEŃ **LOD/2199/PWOD/13**
SPRAWDZIŁ **mgr inż. MATEUSZ DĘBNIAK**	NUMER UPRAWNIEŃ **MAZ/0471/PWBD/16**

TYTUŁ RYSUNKU

PROJEKT ZAGOSPODAROWANIA TERENU

DATA	SKALA	ARKUSZ	NUMER RYSUNKU
12.2024	**1:500**	**1/3**	**02**